

**Agenzia del Territorio  
CATASTO FABBRICATI  
Ufficio Provinciale di  
Ascoli**

Dichiarazione protocollo n. AP0172185 del 13/12/2006

Planimetria di u.i.u. in Comune di Montegranaro

Via Curtatone

civ. SCN

Identificativi Catastali:

Sezione:  
Foglio: 15  
Particella: 316  
Subalterno: 12

Compilata da:  
Venanzi Gian Carlo  
Iscritto all'albo:  
Geometri

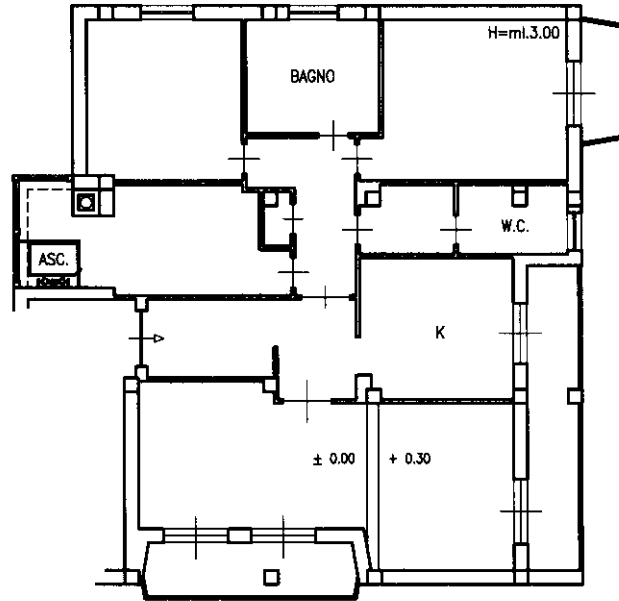
Prov. Fermo

N. 510

Scheda n. 1

Scala 1:200

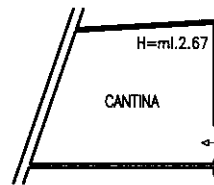
P.T.



P.AMMEZZATO



P.S.1\*



Catasto dei Fabbricati - Situazione al 03/05/2022 - Comune di MONTEGRANARO(F522) - < Foglio 15 - Particella 316 - Subalterno 12 >  
VIA CURTATONE n. 33 Piano SI-T

Ultima planimetria in atti

**Agenzia del Territorio  
CATASTO FABBRICATI  
Ufficio Provinciale di  
Ascoli**

Dichiarazione protocollo n. AP0172194 del 13/12/2006

Planimetria di u.i.u. in Comune di Montegranaro

Via Curtatone

civ. SCN

Identificativi Catastali:

Sezione:  
Foglio: 15  
Particella: 316  
Subalterno: 17

Compilata da:  
Venanzi Gian Carlo  
Iscritto all'albo:  
Geometri

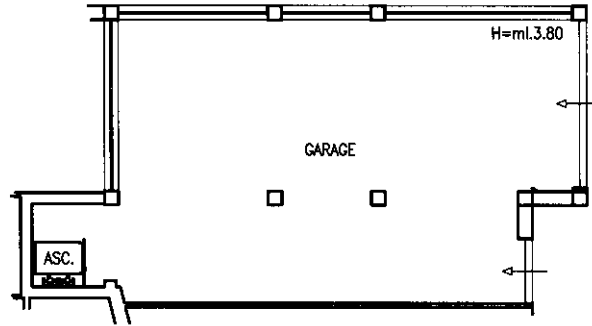
Prov. Fermo

N. 510

Scheda n. 1

Scala 1:200

P.S.1\*



Catasto dei Fabbricati - Situazione al 03/05/2022 - Comune di MONTEGRANARO(F522) - < Foglio 15 - Particella 316 - Subalterno 17 >  
VIA CURTATONE n. SNC Piano S1

Ultima planimetria in atti